

# FOCALP

# 2026



# VALSESIA



Ente di gestione delle aree protette della Valsesia



Parco naturale  
Alta Valsesia e dell'Alta Val Strona



Parco naturale  
Monte Fenera



unesco  
Global Geopark



SEZIA VAL GRANDE  
GEOPARK



VALSESIA  
la tua avventura inizia qui



# Gennaio

Lunedì    Martedì    Mercoledì    Giovedì    Venerdì    Sabato    Domenica

Carcoforo - Comune del Parco Naturale Alta Valsesia e dell'Alta Val Strona

Eletto nel 1991 "Villaggio ideale d'Italia", questo borgo della Val d'Egua è incastonato tra cime e boschi di larici. Ricco di storia e cultura, deve il suo nome all'origine tedesca legata agli antichi insediamenti Walser.

			1 Capodanno	2	3	4
5	6 Epifania	7	8	9	10	11
12	13	14	15	16	17	18
19	20	21 G.M. della Neve	22	23	24	25
26	27	28	29	30	31	

Foto di  
Simone Quazzola,  
Esecutore tecnico  
EGAP Valsesia



# Febbraio

Lunedì    Martedì    Mercoledì    Giovedì    Venerdì    Sabato    Domenica

Val d'Otro - Frazione Dorf

Nominata la Perla Valsesiana, vanta cime dai panorami spettacolari come il Corno Bianco, 3320 m. Ricade nella ZPS (Zona di Protezione Speciale) Alta Valsesia e Valli Otro, Vogna, Gronda, Artogna e Sorba, sito Rete Natura 2000.

○	1
---	---

2	3	4	5	6	7	8
G.M. delle Zone Umide						
☾	9	10	11	12	13	14
			Darwin Day		S. Valentino	15
16	☀	17	18	19	20	21
						22
23	☾	24	25	26	27	28



# Marzo

Lunedì

Martedì

Mercoledì

Giovedì

Venerdì

Sabato

Domenica

Parco Naturale del Monte Fenera - Grotta della "Ciota Ciara", dove sono stati ritrovati resti dell'Uomo di Neanderthal. Altri ritrovamenti di varie specie animali, alcune estinte come l'Orso Speleo e il Rinoceronte di Merk fanno delle Grotte del Monte Fenera "il sito preistorico più antico del Piemonte". Marzo è l'ultimo mese di chiusura delle Grotte per tutelare lo svernamento dei chiroteri.

								1
2	 G.M. della Fauna Selvatica	3	4	5	6	7	8	G.I. della Donna
9	10		11	12	13	14	15	G.M. del Paesaggio
16	17	18		19	20	21	22	G.I. delle Foreste G.M. dell'Acqua
23	24		25	26	27	28	29	G.M. della Meteorologia
30	31							



# Aprile

Lunedì

Martedì

Mercoledì

Giovedì

Venerdì

Sabato

Domenica

Foto di Marco Farina, GEA e Guida Ufficiale Aree Protette della Valsesia

		1	☉	2		3	4	5
								Pasqua
6	7	8	9	☾	10	11	12	
Pasquetta G.M. della Migrazione dei Pesci								
13	14	15	16	●	17	18	19	
						G.I. del Fiore		
20	21	22	23	☾	24	25	26	
		Giornata della Terra				Festa della Liberazione		
27	28	29	30	Alpe Cortese - Fobello - Comune del Parco Naturale Alta Valsesia e dell'Alta Val Strona Tipica postazione per i "Censimenti degli Ungulati selvatici" effettuati dal personale dell'Ente Parco.				
	G.M. della Salvaguardia delle Rane							



# Maggio

Lunedì

Martedì

Mercoledì





Giovedì

Venerdì

Sabato

Domenica

Foto di  
Margherita Perolio  
Civilista EGAP Valsesia

					1 Festa del Lavoro	2	3
4	5	6	7	8		9	10 G.M. degli Uccelli Migratori
11 G.M. dell'Orienteering	12	13	14	15		16	17
18	19	20 G.M. delle Api	21	22 G.M. della Biodiversità		23 G.M. delle Tartarughe	24 G.E. dei Parchi
25	26	27	28	29	30		31

ZPS Alta Val Strona e Val Segnara

Campello Monti, punto d'accesso per il Parco Naturale Alta Valsesia e dell'Alta Val Strona.

Ultimo territorio inserito tra le Aree Protette gestite dall'Ente Parco. Pur trovandosi in territorio cusiano, la sua storia, passando attraverso i Walser, lo collega alla valle di Rimella.



# Gingno

Lunedì

Martedì

Mercoledì

Giovedì

Venerdì

Sabato

Domenica

Foto di Lucia Pompilio, Direttrice e Naturalista EGAP Valsesia

1	2 Festa della Repubblica	3	4	5 G.M. dell'Ambiente	6	7
8 ☾	9	10	11	12	13	14
15 ●	16	17 G.M. contro la Siccità	18	19	20	21
22 ☾	23	24	25	26	27	28
29	30 ○	<p><i>Paeonia officinalis</i> Partendo dal paese di Rassa, nella valle conosciuta come "dei Tremendi", si entra nella Val Sorba, sito della Rete Natura 2000 (ZPS Alta Valsesia e Valli Otro, Vogna, Gronda, Artogna e Sorba). Qui, tra le pietraie lontane dai sentieri, prosperano piccoli e delicati gruppi di peonie: l'unico sito noto in tutta la Valsesia.</p>				



# Luglio

Lunedì

Martedì

Mercoledì





Giovedì

Venerdì

Sabato

Domenica

Frazioni di Rimella – Comune del Parco Naturale Alta Valsesia e dell’Alta Val Strona  
 Rimella, chiamata Remmalju in lingua walser (Titschu), con le sue quattordici frazioni  
 custodisce un legame secolare  
 tra la cultura popolare e la  
 natura selvaggia che la circonda.

		1	2	3	4	5	
6		7	8	9	10	11	12
13		14	15	16	17	18	19
20		21	22	23	24	25	26
27	28		29	30	31		

G.M. dei  
Guardiaparco

Foto di Marco Farina, GEA e  
Guida Ufficiale Aree Protette  
della Valsesia





# Agosto

Lunedì

Martedì

Mercoledì


Giovedì

Venerdì

Sabato


Domenica

Foto di Lucia Pompilio,  
Direttrice e Naturalista EGAP Valsesia

						1	2
3	4	5		6	7	8	9
10	11		12	13	14	15 Ferragosto	16
17	18	19 G.M. della Fotografia		20	21	22	23
24	25	26	27		28	29	30

31

Alpe Larecchio - Val Vogna (ZPS Alta Valsesia e Valli Otro, Vogna, Gronda, Artogna e Sorba)  
Poco sopra l'Alpe si trova un incantevole laghetto, ricco di vita: qui è facile osservare diverse specie di Odonati, Anfibi come la *Rana temporaria* e una flora caratteristica, tra cui il *Ranuncolo alpestris* che cresce lungo le sue sponde.



# settembre

Lunedì

Martedì

Mercoledì





Giovedì

Venerdì

Sabato

Domenica

Foto di  
Lucia Pompilio,  
Direttrice e  
Naturalista  
EGAP Valsesia

	1	2	3	 4	5	6
7	8	9	10	 11 G.I. dell'Aria Pulita	12	13
14	15	16	17	 18	19	20
21	22	23	24	25	 26	27 G.M. del Turismo
28	29 G.I. degli Sprechi Alimentari	30	<p>Laghetto di Sant'Agostino - Varallo La più piccola ZSC (Zona di Conservazione Speciale) del Piemonte, caratterizzata da notevoli variazioni del livello dell'acqua nel corso dell'anno. Sito notevole come meta di escursioni per il suo valore naturalistico, ospita diverse specie di anfibi, tra cui il rospo comune (<i>Bufo bufo</i>), che in primavera si raduna per la riproduzione in migliaia di esemplari.</p>			



# Ottobre

Lunedì      Martedì      Mercoledì      Giovedì      Venerdì      Sabato      Domenica

La Valle Artogna (ZPS Alta Valsesia e Valli Otro, Vogna, Gronda, Artogna e Sorba), già conosciuta nel medioevo come Valnera, è una valle laterale dell'alta Valsesia, è lunga circa 15 km ed è situata nel territorio del Comune di Campertogno.

			1	2	 3	4 G.M. degli Animali
5	6	7 G.M. della Biodiversità	8 G.I. della Geodiversità	9	 10	11 G.M. degli Uccelli Migratori
12	13 G.I. della Riduzione dei Disastri Naturali	14	15	16	17	 18
19	20	21	22	23	24	25
 26	27	28	29	30	31	

Foto di Marco Farina, GEA e Guida Ufficiale Aree Protette della Valsesia



# Novembre

Lunedì

Martedì

Mercoledì

Giovedì

Venerdì

Sabato

Domenica

Al confine tra Vallone dell'Olen e Val d'Otro (ZPS Alta Valsesia e Valli Otro, Vogna, Gronda, Artogna e Sorba e ZSC Alta Valsesia) sorge il più alto alpeggio della Valsesia, Zube (2515 m). In foto due femmine adulte di Stambecco delle Alpi (*Capra ibex*). Sullo sfondo a sinistra il Corno Mud (2802 m), a destra il possente Tagliaferro (2964 m).

 1  
Tutti i Santi

2	3	4	5	6	7	8
 9	10	11	12	13	14	15
16	 17	18	19	20	21	22
23	 24	25	26	27	28	29
30						

G.N. degli Alberi



# Dicembre

Lunedì      Martedì      Mercoledì      Giovedì      Venerdì      Sabato      Domenica

Foto di  
Marco Farina, GEA e  
Guida Ufficiale Aree  
Protette della Valsesia

	 1	2	3	4	5	6
7	8 Immacolata Concezione	 9	10 G.I. Diritti degli Animali	11	12 G.M. del Suolo	13
14	15	16	 17	18	19	20
21	22	23	 24	25 Natale	26 Santo Stefano	27
28	29	30	31	<p>Tra i compiti dei Guardiaparco c'è anche quello di controllare e segnalare i confini del Parco, un'attività tutt'altro che banale. Per questo il personale dell'Ente svolge regolarmente giornate di formazione, indispensabili soprattutto quando si lavora in alta montagna e con presenza di manto nevoso.</p>		

Val Sermenza - Parco Naturale Alta Valsesia e dell'Alta Val Strona

Progetto realizzato da:

Marco Farina - Guida Ufficiale Aree Protette Valsesia e Ufficio Comunicazione EGAP Valsesia

Margherita Perolio - Civilista EGAP Valsesia

Gloria Dipietromaria - Civilista EGAP Valsesia

Lucia Pompilio - Direttrice e Naturalista EGAP Valsesia



info:

**Ente di Gestione delle Aree Protette della Valsesia**

C.so Roma 35 - 13019 Varallo VC


tel. - +39.0163.54680

e-mail: [info@areeprotettevallesesia.it](mailto:info@areeprotettevallesesia.it)

[comunicazione@areeprotettevallesesia.it](mailto:comunicazione@areeprotettevallesesia.it)

[www.areeprotettevallesesia.it](http://www.areeprotettevallesesia.it)

**Scarica la Nuova App** *Download New App*



iOS



Android

